




Jiná ověření:		Paré:																															
Orientační schéma:		Razítko oprávněné osoby:																															
		<div>Podpis: _____ Datum: _____</div>																															
Revize:	Datum:	Popis:	Kontroloval:																														
000	15.05.2024	Definitivní odevzdání dokumentace	Bronislav Urbánek																														
<table border="1"> <tr> <td>Stavebník/Investor:</td> <td><b>Správa železnic, státní organizace</b></td> <td rowspan="4">  <b>SPRÁVA ŽELEZNIC</b> </td> </tr> <tr> <td>Adresa:</td> <td><b>Dlážděná 1003/7, 110 00 Praha 1</b></td> </tr> <tr> <td>Zástupce investora:</td> <td><b>Stavební správa východ</b></td> </tr> <tr> <td>Adresa:</td> <td><b>Nerudova 773/1, 779 00 Olomouc</b></td> </tr> </table>				Stavebník/Investor:	<b>Správa železnic, státní organizace</b>	 <b>SPRÁVA ŽELEZNIC</b>	Adresa:	<b>Dlážděná 1003/7, 110 00 Praha 1</b>	Zástupce investora:	<b>Stavební správa východ</b>	Adresa:	<b>Nerudova 773/1, 779 00 Olomouc</b>																					
Stavebník/Investor:	<b>Správa železnic, státní organizace</b>	 <b>SPRÁVA ŽELEZNIC</b>																															
Adresa:	<b>Dlážděná 1003/7, 110 00 Praha 1</b>																																
Zástupce investora:	<b>Stavební správa východ</b>																																
Adresa:	<b>Nerudova 773/1, 779 00 Olomouc</b>																																
<table border="1"> <tr> <td>Zhotovitel díla:</td> <td colspan="3"><b>SUDOP BRNO, spol. s r.o.</b></td> </tr> <tr> <td>Adresa:</td> <td colspan="3">Kounicova 26, 611 36 Brno</td> </tr> <tr> <td>Kontakt:</td> <td colspan="3"> T: +420 972 625 804  E: sudop@sudop-brno.cz </td> </tr> <tr> <td>Zhotovitel části/objektu:</td> <td colspan="3"><b>SUDOP BRNO, spol. s r.o.</b></td> </tr> <tr> <td>Adresa:</td> <td colspan="3">Kounicova 26, 611 36 Brno</td> </tr> <tr> <td>Kontakt:</td> <td colspan="3"> T: +420 972 625 804  E: sudop@sudop-brno.cz </td> </tr> <tr> <td>Hlavní projektant (HIP):</td> <td><b>Ing. Radoslav Molák</b></td> <td>Specialista:</td> <td><b>Bronislav Urbánek</b></td> </tr> </table>				Zhotovitel díla:	<b>SUDOP BRNO, spol. s r.o.</b>			Adresa:	Kounicova 26, 611 36 Brno			Kontakt:	T: +420 972 625 804 E: sudop@sudop-brno.cz			Zhotovitel části/objektu:	<b>SUDOP BRNO, spol. s r.o.</b>			Adresa:	Kounicova 26, 611 36 Brno			Kontakt:	T: +420 972 625 804 E: sudop@sudop-brno.cz			Hlavní projektant (HIP):	<b>Ing. Radoslav Molák</b>	Specialista:	<b>Bronislav Urbánek</b>		
Zhotovitel díla:	<b>SUDOP BRNO, spol. s r.o.</b>																																
Adresa:	Kounicova 26, 611 36 Brno																																
Kontakt:	T: +420 972 625 804 E: sudop@sudop-brno.cz																																
Zhotovitel části/objektu:	<b>SUDOP BRNO, spol. s r.o.</b>																																
Adresa:	Kounicova 26, 611 36 Brno																																
Kontakt:	T: +420 972 625 804 E: sudop@sudop-brno.cz																																
Hlavní projektant (HIP):	<b>Ing. Radoslav Molák</b>	Specialista:	<b>Bronislav Urbánek</b>																														
<table border="1"> <tr> <td>Název stavby/akce:</td> <td><b>Zvýšení disponibility výkonu TNS Nedakonice v systému AC 25 kV</b></td> <td>Označení investora: <b>S622000551</b></td> </tr> <tr> <td></td> <td></td> <td>Zakázka: <b>23070-01</b></td> </tr> <tr> <td>Název části:</td> <td>Příprava území a zabezpečení veřejných zájmů, příprava území</td> <td>Označení části: <b>D.2.4.1</b></td> </tr> <tr> <td>Název objektu/dílní části:</td> <td><b>Nedakonice - Břeclav, dopravně inženýrská opatření</b></td> <td>Označení objektu/komplexu: <b>SO 90-91-01</b></td> </tr> <tr> <td>Název přílohy:</td> <td></td> <td>Číslo přílohy (typ/pořadí):</td> </tr> <tr> <td>Název dílní části přílohy:</td> <td></td> <td></td> </tr> <tr> <td>Odpovědný projektant: Ing. Ivana Navrátilová</td> <td>Zpracovatel přílohy: Ing. Ivana Navrátilová</td> <td>Měřítko: Formáty: -</td> <td>Stupeň dokumentace: <b>DUSL</b></td> </tr> <tr> <td>Kraj: Zlínský, Jihomoravský</td> <td>Katastrální území: viz. příloha A.</td> <td>TUDU: viz. příloha A.</td> <td>Smluvní datum zpracování: <b>15.05.2024</b></td> </tr> <tr> <td colspan="4"> Označení investora: S 6 2 2 0 0 0 5 5 1    Stupeň dokumentace: Část: D U S L X - D 2 4 1 X    Objekt: - S O 9 0 9 1 0 1    Podobojekt: - X X    Příloha: - X - X X X    Revize: 0 0 0 </td> </tr> </table>				Název stavby/akce:	<b>Zvýšení disponibility výkonu TNS Nedakonice v systému AC 25 kV</b>	Označení investora: <b>S622000551</b>			Zakázka: <b>23070-01</b>	Název části:	Příprava území a zabezpečení veřejných zájmů, příprava území	Označení části: <b>D.2.4.1</b>	Název objektu/dílní části:	<b>Nedakonice - Břeclav, dopravně inženýrská opatření</b>	Označení objektu/komplexu: <b>SO 90-91-01</b>	Název přílohy:		Číslo přílohy (typ/pořadí):	Název dílní části přílohy:			Odpovědný projektant: Ing. Ivana Navrátilová	Zpracovatel přílohy: Ing. Ivana Navrátilová	Měřítko: Formáty: -	Stupeň dokumentace: <b>DUSL</b>	Kraj: Zlínský, Jihomoravský	Katastrální území: viz. příloha A.	TUDU: viz. příloha A.	Smluvní datum zpracování: <b>15.05.2024</b>	Označení investora: S 6 2 2 0 0 0 5 5 1    Stupeň dokumentace: Část: D U S L X - D 2 4 1 X    Objekt: - S O 9 0 9 1 0 1    Podobojekt: - X X    Příloha: - X - X X X    Revize: 0 0 0			
Název stavby/akce:	<b>Zvýšení disponibility výkonu TNS Nedakonice v systému AC 25 kV</b>	Označení investora: <b>S622000551</b>																															
		Zakázka: <b>23070-01</b>																															
Název části:	Příprava území a zabezpečení veřejných zájmů, příprava území	Označení části: <b>D.2.4.1</b>																															
Název objektu/dílní části:	<b>Nedakonice - Břeclav, dopravně inženýrská opatření</b>	Označení objektu/komplexu: <b>SO 90-91-01</b>																															
Název přílohy:		Číslo přílohy (typ/pořadí):																															
Název dílní části přílohy:																																	
Odpovědný projektant: Ing. Ivana Navrátilová	Zpracovatel přílohy: Ing. Ivana Navrátilová	Měřítko: Formáty: -	Stupeň dokumentace: <b>DUSL</b>																														
Kraj: Zlínský, Jihomoravský	Katastrální území: viz. příloha A.	TUDU: viz. příloha A.	Smluvní datum zpracování: <b>15.05.2024</b>																														
Označení investora: S 6 2 2 0 0 0 5 5 1    Stupeň dokumentace: Část: D U S L X - D 2 4 1 X    Objekt: - S O 9 0 9 1 0 1    Podobojekt: - X X    Příloha: - X - X X X    Revize: 0 0 0																																	